

**ПРАВИЛНИК
О ЕВИДЕНЦИЈИ О ЈАВНИМ ПУТЕВИМА И ОБЈЕКТИМА НА ЊИМА, КАО И О ТЕХНИЧКИМ ПОДАЦИМА ЗА ТЕ
ПУТЕВЕ**

("Сл. лист СФРЈ", бр. 52/83 и 60/83 - испр. и "Сл. лист СЦГ", бр. 1/2003 - Уставна повеља)

Члан 1.

Ради обезбеђења основних података о јавним путевима и објектима на њима и сталног праћења стања путем уношења нових података реалног планирања саобраћаја на путевима и њиховог оптималног коришћења у случају непосредне ратне опасности или ратног стања и у другим ванредним приликама, као и ради израде путних саобраћајних карата, овим правилником прописује се вођење евиденције о јавним путевима и објектима на њима (у даљем тексту: евиденција о јавним путевима), као и о техничким подацима за те путеве.

Члан 2.

Евиденција о јавним путевима води се за магистралне, регионалне и локалне путеве и обухвата податке о:

- 1) броју пута;
- 2) ширини коловоза и планума пута и дужини деонице;
- 3) конструкцији, носивости, дужини, ширини коловоза и броју отвора мостова, надвожњака и вијадуката;
- 4) могућности обиласка моста, надвожњака и вијадукта у случају рушења;
- 5) положају, дужини и висини потпорних и обложних зидова ако су дужи од 100 метара или виши од пет метара;
- 6) километражи;
- 7) насељеним местима;
- 8) врсти пута;
- 9) називу река преко којих пут пролази;
- 10) укрштању са другим путевима и са железничким пругама;
- 11) уздужним нагибима пута (успонима и падовима) од три и више процената;
- 12) хоризонталним кривинама полупречника до 30 м;
- 13) серпентинама на путу;
- 14) деоницама пута подложним завејавању, плављењу, осулинама и ударима ветра.

Члан 3.

Евиденција о јавним путевима води се на обрасцу бр. 1 - "Прегледни лист пута", који је одштампан уз овај правилник и чини његов саставни део.

Члан 4.

На линију "1" обрасца бр. 1 уносе се подаци о:

- 1) ширини коловоза и планума пута и дужини деонице на коју се они односе;
- 2) конструкцији, носивости, дужини и ширини коловоза и броју отвора мостова, надвожњака и вијадуката;
- 3) могућности обиласка моста, надвожњака и вијадукта у случају рушења;
- 4) положају, дужини и висини тунела и галерија;
- 5) положају, дужини и висини потпорних и обложних зидова, ако су дужи од 100 м или виши од 5 м.

Члан 5.

Подаци из члана 4. овог правилника уносе се на линију "1" на следећи начин:

- 1) ширина коловоза и планума пута изражава се у метрима (м), а дужина деонице у километрима (км), и то тако што се изнад линије "1" на одговарајућем месту између вертикалних црта, које означавају односну деоницу пута уписује:

ширина коловоза/ширина планума - дужина деонице

2) врста конструкције моста изражава се скраћеницама: Б - бетонски, АБ - армирано-бетонски, К - камени, Ч - челични, Д - дрвени или другим комбинацијама БЧ, КЧ, КД и сл.

Носивост моста изражава се у тонама (т), а дужина и ширина у метрима (м).

Подаци из тачке 1. и тачке 2. ст. 1. и 2. овог члана уносе се тако што се изнад тачке која означава положај моста на путу уписује:

врста конструкције - носивост
дужина/ширина - број отвора

Носивост моста одређује се на основу пројектне документације и његове дотрајалости. Ако пројектна документација не постоји, носивост се одређује на основу мишљења овлашћених пројектних организација или института;

3) могућност обилазка моста, надвожњака или вијадукта означава се уписивањем полукружне линије полупречника 5 мм, са центром у тачки која означава мост, надвожњак или вијадукт, са оне стране линије "1" на којој је могућ обилазак. Пуна линија означава да је обилазак уређен, а испрекидана линија - да је обилазак неуређен;

4) тунели се означавају тако што се на одговарајућем месту на линији "1", која одговара стварном положају тунела на путу, уписује правоугаоник висине 2 мм и дужине која одговара дужини тунела.

Дужина и висина тунела изражавају се у метрима (м) и исписују се изнад уцртаног правоугаоника:

дужина/висина

Подаци о галеријама уносе се на исти начин, с тим што ће се једна страна правоугаоника налазити на линији "1", а правоугаоник ће се уцртати са оне стране линије "1", која одговара положају галерије на путу;

5) потпорни и обложни зидови (дужине од 100 м или виши од 5 м) означавају се линијом паралелном са линијом "1", која се уцртава на удаљености од 1 мм од те линије, дужине која одговара дужини зида, и то са оне стране линије "1" која одговара положају зида на путу.

Дужина и висина зида изражавају се у метрима (м) и уписују се изнад линије којом је означен зид:

дужина/висина

Члан 6.

На линију "2" обрасца бр. 1 уносе се подаци о:

- 1) километражи;
- 2) насељеним местима кроз која пролази пут;
- 3) врсти пута;
- 4) називима река преко којих прелази пут;
- 5) укрштању са другим путевима и са железничким пругама.

Члан 7.

Подаци из члана 6. овог правилника уносе се на линију "2" на следећи начин:

1) километража пута се рачуна од почетне тачке пута (0 км) и означава се вертикалном цртицом висине 3 мм, која се уцртава на сваком петом километру пута. Изнад те цртице исписује се удаљеност од почетне тачке пута (5 км, 10 км, 15 км итд.);

2) насељена места кроз која пролази пут означавају се правоугаоником, чија се једна страница налази на линији "2", висине 3 мм, дужине која одговара дужини пута кроз насељено место (растојање између саобраћајних знакова за означавање насељеног места) који се уцртава изнад линије "2".




Изнад правоугаоника уписује се назив насељеног места;

3) за означавање врсте пута користе се следеће ознаке:



а)		ауто-пут
б)		пут са савременим коловозом
в)		пут са туцаничким коловозом
г)		пут са земљаним коловозом
д)		пут у изградњи

4) реке преко којих прелази пут означавају се кривом линијом облика слова "С", која пресеца линију "2" изнад које се уписује назив реке;

5) за означавање начина укрштања са другим путевима или железничким пругама користе се следеће ознаке:

а)		укрштање са путем у нивоу
б)		укрштање са путем преласка преко њега
в)		укрштање са путем проласком испод њега

За начин укрштања пута са железничком пругом користе се исте ознаке, с тим што се железничка пруга означава следећим симболима:

а)		двоколосечна пруга
б)		једноколосечна пруга

Члан 8.

На линију "3" обрасца "Прегледни лист пута" уносе се подаци о:

- 1) уздужном нагибу пута (успонима и падовима) од 3 и више процената;
- 2) хоризонталним кривинама полупречника до 30 м;
- 3) серпентинама на путу;
- 4) деоницама пута које су подложне завејавању, плављењу, осулинама и ударима ветра.

Члан 9.

Подаци из члана 8. овог правилника уносе се на линију "3" на следећи начин:

- 1) уздужни нагиб пута од 3 и више процената означава се тако што се од тачке на линији "3" која означава почетак нагиба, у смеру нагиба повлачи коса линија чија хоризонтална пројекција на линију "3" треба да има

дужину која одговара дужини деонице пута на којој тај нагиб влада. Изнад косе линије уписује се величина уздужног нагиба, у процентима;

2) хоризонтална кривина на путу означава се вертикалном цртицом која се уцртава са оне стране линије "З" која одговара оријентацији кривине на путу, гледано у смеру пораста километраже на путу (лева кривина са леве, а десна са десне стране линије "З", гледано у смеру пораста километраже).

Величина полупречника кривине даје се у метрима (м) и уписује се испод цртице којом је назначена кривина.

Ако се на краткој деоници пута налази више кратких узастопних хоризонталних кривина, испод дела линије "З" на коме су те кривине назначене уписују се величине најмањег и највећег полупречника;

3) серпентине на путу означавају се на исти начин као и хоризонталне кривине, а уписују се само величине најмањег и највећег полупречника, испред којих се уписује ознака "С";

4) деонице пута подложне завејавању, плављењу, осулинама и ударима ветра означавају се тако што се испод линије "З", паралелно са њом, на растојању од 1 мм уцртава линија чија дужина одговара дужини деонице пута подложној завејавању, плављењу, осулинама или ударима ветра.

Испод линије из става 1. ове тачке уписују се ознаке:

- "З" - за завејавање;
- "П" - за плављење;
- "О" - за осулине;
- "В" - за ударе ветра.

Члан 10

Евиденцијом о јавним путевима обухватају се и промене техничких података на тим путевима.

Евидентирање промена техничких података на јавним путевима обухвата:

- 1) промене техничких података на јавним путевима које су настале после установљавања евиденције;
- 2) промене техничких података за реконструисане путеве на којима су вршене измене траса;
- 3) установљење евиденције за новоизграђене путеве.

Члан 11

Промене техничких података на јавним путевима, обухватају:

- 1) врсту пута;
- 2) број пута;
- 3) назив пута;
- 4) редни број промене;
- 5) опис промене на путу;
- 6) удаљеност од почетне тачке.

Члан 12.

Промене техничких података на јавним путевима, воде се на обрасцу бр. 2 - "Преглед промена техничких података на јавним путевима", који је одштампан уз овај правилник и чини његов саставни део.

Технички подаци из обрасца из става 1. овог члана преносе се на образац бр. 1 на коме је установљена евиденција за тај пут, и то на одговарајуће место, а ранији подаци се прецртавају тако да остану читљиви.

Члан 13.

Промене техничких података на реконструисаним путевима на којима су вршене измене траса као и евиденција о новоизграђеним путевима воде се на обрасцу бр. 1.

Промене техничких података за реконструисане путеве на којима су вршене измене трасе не преносе се на образац на коме се води евиденција за тај пут, него се на њему означавају само почетак и крај деонице за коју су дати нови технички подаци. Унутар те деонице, на одговарајућем месту уписује се број листа на коме се налазе нови подаци за односну деоницу (нпр. број листа: 1а).

Образац бр. 1 у који су унесени нови технички подаци за одређени пут или путну деоницу, прилаже се уз образац на коме се води евиденција за тај пут или деоницу пута.

Члан 14.

Означавање обрасца бр. 1 за реконструисане путеве на којима је вршена измена траса и за које се води евиденција врши се на следећи начин:

1) испод назива пута означава се део пута за који се дају нови подаци (нпр. "Подаци за део пута од 16,2 до 23,4 км");

2) податак "Број листа" уноси се тако што се задржава основни број дат приликом установљења евиденције, а уз тај број се ставља "а" кад се промена за тај део пута први пут врши, а на сваки наредни образац ставља се наредно слово азбуке.

Члан 15.

Евиденција о јавним путевима и објектима на њима, као и о техничким подацима за те путеве води се на листовима милиметарског папира формата А4, у размери 2 цм = 1 км, тако што се сви подаци уносе црном бојом.

Члан 16.

Евиденција о јавним путевима води се:

1) за магистралне и регионалне путеве - на основу података републичких, покрајинских или регионалних самоуправних интересних заједница за путеве, односно организације којима су путеви поверени на управљање у складу са прописима надлежних органа република и аутономних покрајина;

2) за локалне путеве - на основу података општинских самоуправних интересних заједница за путеве, односно организација којима су путеви поверени на управљање у складу са прописима надлежних органа република и аутономних покрајина.

Члан 17.

Републичке, покрајинске или регионалне самоуправне интересне заједнице за путеве, односно организације којима су путеви поверени на управљање, које воде евиденцију о магистралним и регионалним путевима, достављају податке и извештаје о променама техничких података на путевима републичком, односно покрајинском органу надлежном за послове саобраћаја у пет примерака од којих се по један примерак доставља републичком, односно покрајинском секретаријату за народну одбрану и Савезном комитету за саобраћај и везе, а два примерка Савезном секретаријату за народну одбрану.

Општинске самоуправне интересне заједнице за путеве, односно организације којима су путеви поверени на управљање, које воде евиденцију о локалним путевима достављају податке и извештаје о променама техничких података на путевима општинском органу надлежном за послове саобраћаја у шест примерака од којих се по један примерак доставља републичком, односно покрајинском органу надлежном за послове саобраћаја, републичком, односно покрајинском секретаријату за народну одбрану и Савезном комитету за саобраћај и везе, а два примерка Савезном секретаријату за наредну одбрану.

Члан 18.

Ради прегледности путне мреже, лакше оријентације и оперативног коришћења, на карту путева СФРЈ, у размери 1 : 500 000 из евиденције о јавним путевима преносе се следећи подаци:

- 1) датум за који се даје стање пута;
- 2) број пута;
- 3) врста коловоза;
- 4) путеви у изградњи;
- 5) раздаљине;

- 6) ширина планума;
- 7) подаци о мостовима, тунелима и галеријама;
- 8) начин укрштања путева, као и путева и железничких пруга;
- 9) бензинске станице;
- 10) ремонтне радионице за моторна возила;
- 11) аеродроми, луке и пристаништа;
- 12) железничке пруге;
- 13) нафтоводи и гасоводи.

Поред техничких података из става 1. овог члана, и сви остали подаци, који се воде на обрасцу бр. 1 преносе се на карте путева република и аутономних покрајина у размери 1 : 200 000.

Члан 19.

Самоуправне интересне заједнице за путеве, односно организације којима су путеви поверени на управљање, податке потребне за вођење евиденције о јавним путевима и извештај о променама техничких података на путевима унете у обрасце из члана 3. односно 12. овог правилника, достављају органима надлежним за послове саобраћаја из члана 17. овог правилника, најдоцније до 31. марта текуће године са стањем на дан 31. децембра претходне године.

Промене техничких података уносе се у образац бр. 1, најкасније до 1. јуна текуће године.

Члан 20.

Промене у техничким подацима на јавним путевима уносе се у карте путева сваке треће године.

Члан 21.

Подаци о јавним путевима могу се давати органима, организацијама или лицима који нису предвиђени одредбама овог правилника, само уз сагласност самоуправних интересних заједница, односно организација из чл. 16. и 17. овог правилника.

Члан 22.

Прикупљање техничких података потребних за вођење евиденције јавних путева на начин предвиђен одредбама овог правилника извршиће се за магистралне и регионалне путеве у року од једне године, а за локалне путеве у року од две године од дана његовог ступања на снагу.

Члан 23.

Овај Правилник ступа на снагу осмог дана од дана објављивања у "Службеном листу СФРЈ".

даље види образац бр.1 и 2.

ПРЕГЛЕДНИ ЛИСТ ПУТА

_____ (надлежни орган-организација)

Број пута: _____
Број листа: _____
Стање на дан: _____

_____ (назив пута)

1 _____

2 _____

3 _____

1 _____

2 _____

3 _____

1 _____

2 _____

3 _____

1 _____

2 _____

3 _____

_____ (Надлежни орган - организација)

ПРЕГЛЕД ПРОМЕНА ТЕХНИЧКИХ ПОДАТАКА НА ЈАВНИМ ПУТЕВИМА
У току _____ године

Подаци о путу за који се дају промене					Промена података на путу		
Редни број	врста пута	број пута	назив пута	редни број промене	опис промена на путу	удаљеност од почетне тачке пута	напомена
1	2	3	4	5	6	7	8

НАПОМЕНА

На основу члана 64. став 2. Уставне повеље државне заједнице Србија и Црна Гора ("Сл. лист СЦГ", бр. 1/2003), од дана ступања на снагу Уставне повеље, овај пропис примењује се као републички.